

# 記入例

様式第1号(第4条関係)

会津美里町空き家・空き地バンク登録申込書

〇〇年△△月□□日

会津美里町長

住所 〇〇県〇〇市〇〇字〇〇番地

氏名 〇〇 〇〇 印

連絡先 〇〇〇-△△△△-□□□□

会津美里町空き家・空き地バンク実施要綱第4条第1項の規定により、会津美里町空き家・空き地バンク物件登録カード(様式第2号)を添えて登録を申し込みます。

なお、会津美里町空き家・空き地バンクへの登録にあたり下記の事項について同意します。

## 記

- 1 契約交渉の全てについて、物件登録者・利用登録者・宅地建物取引事業者(仲介を依頼した場合のみ)間で解決に当たり、町には責任を迫及しないこと。
- 2 宅地建物取引事業者に仲介を依頼した場合、仲介に係る費用については、宅地建物取引業法(昭和27年法律第176号)第46条第1項の規定に基づく額の範囲で支払うこと。
- 3 申請者又は申請者が属する世帯の世帯員が暴力団員であるか否かを確認するために関係機関の意見を聴くこと。
- 4 会津美里町空き家・空き地バンク登録カード(様式第2号)に記載されている事項のうち、所有者等が特定されるもの及び空き家等の詳細な位置等の情報を除いて、インターネット等を利用して公開すること。
- 5 町が利用登録者から空き家・空き地バンク物件交渉申込書(様式第14号)があった場合において、空き家及び空き地の所有者等情報、詳細な位置等の情報を利用登録者へ提供すること。
- 6 利用登録者の情報を適正に利用し、決して他の目的のために利用しないこと。

※ 3の確認のために住民票謄本を1通提出してください。

※忘れずに提出してください。


様式第2号(第4条関係)

会津美里町空き家・空き地バンク登録カード

登録番号	第 <b>記入不要</b> 号	分類	<input checked="" type="checkbox"/> 賃貸	<input type="checkbox"/> 売却					
物件住所地	会津美里町〇〇字〇〇番地 ※省略せず正確にご記入ください。								
価格	<input checked="" type="checkbox"/> 賃貸 40,000円/月	敷金 2ヶ月 礼金 1ヶ月							
	<input type="checkbox"/> 売却 円	※価格は税込価格でご記入ください。							
<input checked="" type="checkbox"/> 所有者 <input type="checkbox"/> 管理者	〒〇〇〇-〇〇〇〇 (住所) 〇〇県〇〇市〇〇字〇〇番地								
	氏名	〇〇 〇〇	電話	〇〇〇-△△△-□□□□					
	携帯	〇〇〇-△△△△-□□□□	FAX	〇〇〇-△△△-□□□□					
	メール	〇〇〇@△△△.co.jp							
その他 連絡先	〒〇〇〇-〇〇〇〇 (住所) 〇〇県〇〇市〇〇字〇〇番地								
物件の概要	面積	土地	400 m <sup>2</sup>		構造	建築年	築 40 年		
		建物	1階	80 m <sup>2</sup>			<input checked="" type="checkbox"/> 木造 <input type="checkbox"/> 軽量鉄骨造 <input type="checkbox"/> 鉄筋コンクリート <input type="checkbox"/> その他	補修の可否	補修の費用負担
	2階		24 坪	<input type="checkbox"/> 補修は不要 <input checked="" type="checkbox"/> 多少の補修必要 <input type="checkbox"/> 大幅な補修必要 <input type="checkbox"/> 現在補修中	<input type="checkbox"/> 所有者負担 <input checked="" type="checkbox"/> 入所者負担 <input type="checkbox"/> その他				
	2階		50 m <sup>2</sup>			15 坪			
	間取り	1階	<input checked="" type="checkbox"/> 居間(8)畳 <input checked="" type="checkbox"/> 台所 <input checked="" type="checkbox"/> 風呂 <input checked="" type="checkbox"/> トイレ <input type="checkbox"/> その他( )						
		2階	<input checked="" type="checkbox"/> 洋室(6)畳( )畳 <input checked="" type="checkbox"/> 和室(8)畳( )畳( )畳						
	<input type="checkbox"/> 土地	面積	m <sup>2</sup> ( 坪)						
利用状況	<input checked="" type="checkbox"/> 放置年数( 5 )年 <input type="checkbox"/> 別荘 <input type="checkbox"/> その他( )	電気	<input checked="" type="checkbox"/> 引き込み済み <input type="checkbox"/> その他						
		ガス	<input checked="" type="checkbox"/> プロパンガス <input type="checkbox"/> その他						
		風呂	<input type="checkbox"/> ガス <input checked="" type="checkbox"/> 灯油 <input type="checkbox"/> 電気 <input type="checkbox"/> その他						
		水道	<input checked="" type="checkbox"/> 上水道 <input type="checkbox"/> 簡易水道 <input type="checkbox"/> 井戸 <input type="checkbox"/> その他						
		下水道	<input type="checkbox"/> 下水道 <input checked="" type="checkbox"/> 合併処理浄化槽 <input type="checkbox"/> 農業集落排水						
主要施設への距離	間取り図・位置図 (別紙)	<input type="checkbox"/> 駅	2.5Km	<input type="checkbox"/> 認定こども園等	1.5Km	設備状況	トイレ	<input checked="" type="checkbox"/> 水洗 <input type="checkbox"/> 汲み取り / <input checked="" type="checkbox"/> 和 <input type="checkbox"/> 洋	
		<input type="checkbox"/> バス停	0.5Km	<input type="checkbox"/> 小学校	2.5Km		車庫	<input type="checkbox"/> 有 ( 台) <input checked="" type="checkbox"/> 無	
		<input type="checkbox"/> 役場	2Km	<input type="checkbox"/> 中学校	2Km		庭	<input checked="" type="checkbox"/> 有 / 畑 ( 5 ) 坪 <input type="checkbox"/> 無	
		<input type="checkbox"/> 病院	1.5Km	<input type="checkbox"/> 公園	0.3Km		ペット	<input type="checkbox"/> 可 <input checked="" type="checkbox"/> 不可	
		<input type="checkbox"/> 消防署	2Km	<input type="checkbox"/> スーパー	3Km		物置	<input checked="" type="checkbox"/> 有 <input type="checkbox"/> 無	
		<input type="checkbox"/> 警察署	2Km		Km		特記すべき設備や物件の特徴等 ※下記事項がある場合等について、必要に応じてご記入ください。		
					<ul style="list-style-type: none"> <li>・小屋等の附属建物がある場合</li> <li>・抵当権等が設定されている場合</li> <li>・ペット等を飼育していた場合</li> <li>・その他、瑕疵等の特記すべき事項がある場合</li> </ul>				
特記事項	耐震診断： <input checked="" type="checkbox"/> 未 <input type="checkbox"/> 済( <input type="checkbox"/> 補強不要 <input type="checkbox"/> 要補強) <input type="checkbox"/> 不要								
受付日	年	記 入 不 要				日			
登録日	年	記 入 不 要				日			


位置図 **※地図貼り付けでも構いません。**

○記入については、目印となる建物、道路、河川等の名称も併せて記入してください


A large empty rectangular box with a black border, intended for drawing a location map. The box is currently blank.

間取り（部屋の大きさ、特記事項などなるべく詳細に記載してください）

建物・1階 **※図面貼り付けでも構いません。**

A large, empty rectangular box with a black border, intended for drawing the floor plan of the first floor. The box is currently blank.

建物・2階

A large, empty rectangular box with a black border, intended for drawing the floor plan of the second floor. The box is currently blank.